ჭრილი I

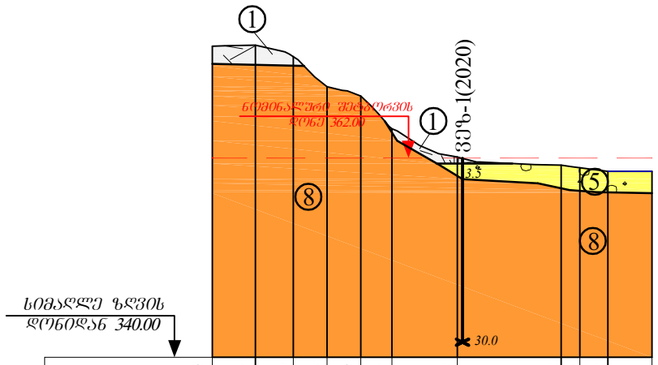

მიწის ნიშნული	380.27	380.41	378.50	373.64	372.07	366.81	362.18	360.82	360.43	359.82	359.82
მანძილი (მ)		7.09	6.18	5.54	5.51	5.14	10.65	16.88	3.12	4.49	7.21

ჭრილი II

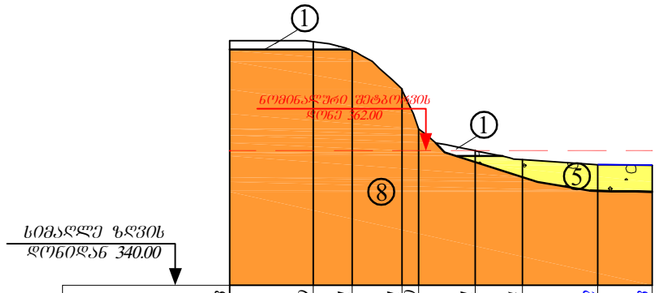

მიწის ნიშნული	379.93	379.79	378.31	372.01	365.50	362.01	360.54	359.72	359.63
მანძილი (მ)		13.64	6.36	8.07	2.76	9.16	7.78	12.22	8.91

ჭრილი III

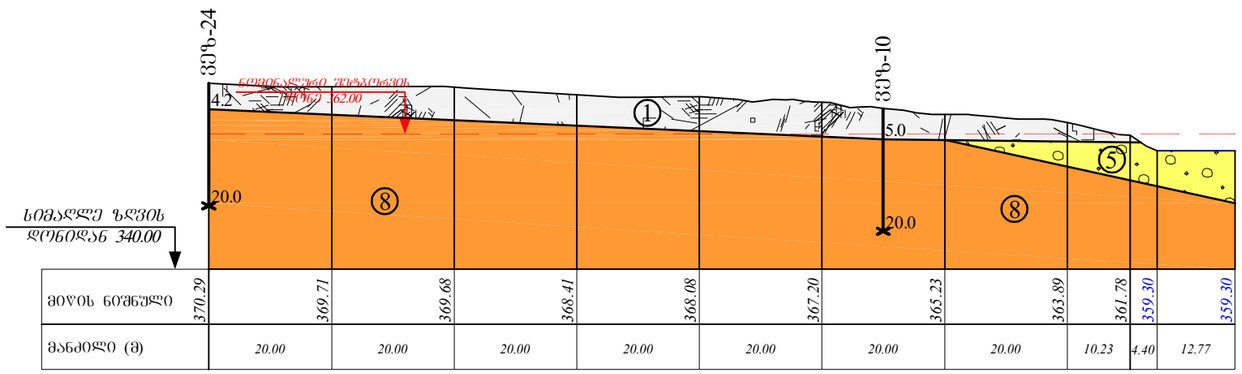

მიწის ნიშნული	370.29	369.71	369.68	368.41	368.08	367.20	365.23	363.89	361.78	359.30	359.30
მანძილი (მ)		20.00	20.00	20.00	20.00	20.00	20.00	20.00	10.23	4.40	12.77

პირობითი აღნიშვნები

1	საინჟინრო-გეოლოგიური ელემენტის ნომერი
ვეზ-10 / 20.0	ვერტიკალური ელექტრო ზონდირების წერტილი და მისი ნომერი
	საზღვარი საინჟინრო-გეოლოგიურ ელემენტებს შორის

შპს ჯეოინჟინირინგი
საინჟინრო კვლევა-ძიება, დაპროექტება, მშენებლობა

GEOENGINEERING

“თბილისი ჰეს"-ის ახალი ნაპირდამცავი კედლის პროექტისათვის საინჟინრო-გეოლოგიური გამოკვლევა

საინჟინრო-გეოლოგიური ჭრილები	GC-2133-2
	ფურცელი №1 | რაოდენობა-7
მასშტაბი 1:1000	თარიღი: 2021 წელი